

# **Strategický rozvojový plán**

**Verušičky**

**2016 – 2025**



### **Objednatel:**

Obec Verušičky

Kód obce: 555711

IČO: 00255131

Sídlo: Verušičky 5

36452 Verušičky

Zastoupení: Petr Kvasnička, starosta

Kontakt: +420353398136

Email: petrkvasnicka@volny.cz

### **Zpracovatel:**

Úplný název: SENSEI consult s.r.o.

IČO: 24316059

Sídlo: Úvalská 33, Praha 10, 100 00

Zastoupení: Ing. Justina Jana Vajová

Kontakt: Tel: +420 604 920 360

Email: vajova@senseiconsult.cz



### Preambule:

*Strategický plán rozvoje obce Verušičky je strategickým rozvojovým dokumentem obce, který představuje plán rozvoje obce od roku 2016 do roku 2025.*

*Dokument bude sloužit jako podklad pro činnost samosprávy obce Verušičky v souladu se zásadami regionální politiky Karlovarského kraje a také jako dokument pro konkrétní rozvojové aktivity a projekty, které se v obci připravují.*

*Strategický dokument představuje společně s územními plány a s rozpočtovými výhledy základní koncepční dokument obce Verušičky.*

*Dokument definuje potřeby, rozvojové varianty obce, vize, plány a možnosti financování těchto plánů a aktivit v dalším období čerpání finančních prostředků ze strukturálních fondů.*

*Dokument obsahuje statistické šetření, které bylo provedeno průzkumem (dotazníky) mezi občany obce. Je zřejmé, že potřeby našich občanů, kteří v obci Verušičky žijí, nás zajímají. Dále byla provedena statistická šetření z dostupných zdrojů (Český statistický úřad apod.), na jejichž základě byly zanalyzovány kritické oblasti, které je nutné v obci řešit. V další části dokumentu jsou pak navrženy prioritní oblasti rozvoje s ohledem na splnění globálního cíle tohoto plánu.*

Petr Kvasnička, starosta obce Verušičky



### OBSAH:

Preambule: .....	3
I. METODIKA .....	7
II. ZÁKLADNÍ INFORMACE .....	7
2.1. Úvod .....	7
2.2. Vymezené území .....	9
2.2.1. Územní a administrativní členění .....	9
2.2.2. Partnerství a spolupráce .....	15
2.3. Geografická a demografická charakteristika .....	17
2.3.1. Geografické a přírodní podmínky .....	17
2.3.2. Demografická charakteristika .....	18
2.3.3. Vzdělanostní struktura .....	19
2.4. Ekonomický potenciál .....	20
2.4.1. Ekonomická aktivita obyvatel .....	20
2.4.2. Ekonomická aktivita podnikatelských subjektů .....	21
2.4.3. Nezaměstnanost a zaměstnanost obyvatel obce .....	23
2.5. Podmínky pro zemědělství .....	24
2.6. Dopravní a technická infrastruktura .....	24
2.6.1. Dopravní infrastruktura .....	24
2.6.2. Technická infrastruktura .....	26
2.7. Služby pro obyvatele obce .....	28
2.7.1. Bydlení .....	28
2.7.2. Školství .....	29
2.7.3. Zdravotnictví a sociální péče .....	29
2.7.4. Občanská vybavenost .....	29
2.7.5. Informovanost, komunikace a prezentace obce .....	30



---

2.8. Volný čas v obci .....	30
2.9. Cestovní ruch .....	31
2.9.1. Turistické cíle a památky v okolí obce .....	31
2.10. Životní prostředí v obci.....	31
III. STATISTICKÁ ŠETŘENÍ .....	33
3.1. Zaměření, organizace a metoda průzkumu .....	33
3.2. Výsledky průzkumu .....	33
IV. ROZVOJOVÝ PLÁN OBCE .....	33
4.1. SWOT analýza .....	34
4.2. Cíle a priority .....	35
PRIORITA 1. Infrastruktura obce .....	35
4.2.1. Vazby jednotlivých priorit .....	35
V. MONITOROVACÍ UKAZATELE .....	35
VI. IMPLEMENTACE STRATEGICKÉHO ROZVOJOVÉHO PLÁNU .....	35
6.1. Vzor projektového listu .....	37
6.1.1. Projektový list .....	38
VII. NÁVRH NA FINANCOVÁNÍ .....	39
7.1. Financování a schopnost realizovat rozvojové projekty .....	39
7.2. Základní možnosti podpor .....	39
7.2.1. Programy pro programové období 2014-2020.....	39
7.3. Doplnkové možnosti .....	42
VIII. DATABÁZE PROJEKTŮ .....	42
SEZNAM OBRÁZKŮ .....	43
SEZNAM MAP .....	44
SEZNAM TABULEK .....	44
SEZNAM GRAFŮ .....	44

---



---

POUŽITÉ ZDROJE DAT .....	45
--------------------------	----



## I. METODIKA

Dokument byl zpracován dle **Metodiky tvorby lokálních rozvojových strategií**, která je v souladu s regionální politikou ČR a vychází také z regionální politiky Evropské unie.

Při zpracování Strategického plánu obce Verušičky v (dále jen SPR) byl kladen důraz na soulad s těmito dokumenty:

### 1. národní úroveň

- Strategie regionálního rozvoje ČR 2014-2020
- Národní strategický referenční rámec Leader + 2014-2020
- Národní rozvojové priority 2014-2020
- Program rozvoje venkova pro období 2014-2020

### 2. regionální úroveň

- Program rozvoje Karlovarského kraje 2014-2020
- Strategie rozvoje města Karlovy Vary

### 3. místní úroveň

- Vodohospodářské sdružení obcí západních Čech
- Svazek obcí Doupovské hory
- MAS 21, o.p.s.

Dokumenty v dané úrovni jsou vzájemně provázány a hodnotí východiska, specifika a cíle dané oblasti rozvoje.

## II. ZÁKLADNÍ INFORMACE

### 2.1. Úvod

Geograficky se jedná o velmi malé území, které je jako celek z hlediska sledování mimo rozlišovací úroveň záběru statistické služby (ČSÚ, i jiných šetření). Analýzy proto vycházejí z následujících dostupných informačních zdrojů:

- ze statistických údajů ČSÚ;
- z údajů ÚP;



- z ad hoc šetření dotazníky;
- z údajů z analýzy Karlovarského kraje;
- z údajů analýzy města Karlovy Vary;
- z údajů analýzy města Žlutice;
- z údajů Vodohospodářského sdružení obcí západních Čech, Svazku obcí Doupovské hory a MAS 21, o.p.s.;
- z údajů obce Verušičky.

Základní funkcí analýzy je poskytnout relevantní údaje potřebné k rozhodování. Dokument by měl identifikovat silné a slabé stránky analyzovaného území ve vybraných klíčových oblastech, a na základě této znalosti by měly být představiteli odpovědnými za rozvoj daného území identifikovány směry dalšího rozvoje. SPR musí přinést argumenty pro navrhovaná opatření v podobě identifikace potenciálu pro rozvoj nebo naopak ohrožení daného území.

Předkládaná analýza nese zásady komplexně zpracovávané analýzy, ale zaměřuje se jen na oblasti identifikovaného zájmu.

Zkoumaná obec Verušičky může mít vzhledem ke své rozloze a významu v zásadě dvě rozvojové tendence odvozené od schopnosti vlastního financování:

- rozvoj zcela nezávislý na okolí podmíněný silným potenciálem a vlastními zdroji finančních prostředků nebo alespoň jinými zdroji, které potřebné finanční prostředky použitelné na rozvoj dokáží generovat,
- rozvoj v souladu (a do značné míry podmíněně) s rozvojem okolních územních celků, nebo nadřazených územních celků z důvodu nutnosti financovat zamýšlený rozvoj z jiných než vlastních zdrojů. Těmito jinými územními celky mohou v tomto případě být:

1. město Karlovy Vary;
2. město Žlutice;
3. Vodohospodářské sdružení obcí západních Čech;
4. Svazek obcí Doupovské hory;
5. MAS 21, o.p.s.;
6. Karlovarský kraj;



Na základě primárního zkoumání se jeví reálná druhá varianta, tedy rozvoj ve vzájemném souladu, součinnosti a partnerství s ostatními subjekty veřejné nebo samosprávné sféry. Bylo by nanejvýš vhodné sladit rozvojovou činnost obce s rozvojovými trendy okolních větších měst a dalších větších celků a zároveň pro své rozvojové vize získat aktivní podporu občanů, neziskových nebo zájmových organizací, ale především podnikatelů z mikroregionu, případně i z okolí.

## 2.2. Vymezené území

### 2.2.1. Územní a administrativní členění

#### Karlovarský kraj

Karlovarský kraj se nachází na západě území České republiky a vznikl rozdělením kraje Západočeského na Plzeňský a Karlovarský. Na severu a západě uzavírá území republiky státní hranicí s Německem, na východě sousedí s Ústeckým krajem a na jihu s krajem Plzeňským. Spolu s Ústeckým krajem tvoří oblast soudržnosti Severozápad, tzv. NUTS 2. Přes území těchto dvou krajů, podél státní hranice, se rozprostírají Krušné hory.

Kraj tvoří 3 okresy – chebský, karlovarský a sokolovský a celkem se zde nachází 132 obcí, které jsou dále členěny do 518 částí. Svou rozlohou (3 314 km<sup>2</sup>) se Karlovarský kraj řadí k těm nejmenším, zaujímá pouze 4,2 % území ČR. Nejrozsáhlejší z okresů je karlovarský (46 % rozlohy kraje) s největším počtem obcí (54) a největším podílem žijících obyvatel v kraji (39,1 %). Okresy Sokolov a Cheb jsou, co do počtu obcí a rozlohy, srovnatelné. V kraji je celkem 38 měst. Ve městech karlovarského okresu ke dni 31. 12. 2014 žilo celkem 95 772 osob. Ve městech sokolovského okresu žilo k tomuto datu 74 107 obyvatel a ve městech chebského okresu 77 089 obyvatel. K 31. 12. 2014 žilo v obcích Karlovarského kraje celkem 299 293 obyvatel, což představuje 2,8 % obyvatel České republiky. Nejlidnatějším okresem je okres karlovarský, kde žilo celkem 117 016 obyvatel, z nichž 50,8 % (59 441) bylo žen.



Tabulka č. 1 - Základní informace o Karlovarském kraji

<b>Karlovarský kraj</b>	
	
znak kraje	vlajka kraje
<b>Sídlo:</b>	Karlovy Vary
<b>Zeměpisné souřadnice:</b>	50°10'12" s. š., 12°44'24" v. d.
<b>Hejtman:</b>	Mgr. Jana Vildumetzová
<b>Rozloha:</b>	3 314 km <sup>2</sup>
<b>Počet obyvatel:</b>	297 804 (2016)
<b>Hustota zalidnění:</b>	90 obyvatel/km <sup>2</sup>
<b>Nejvyšší bod:</b>	Klínovec (1 244 m n. m.)
<b>Historické země</b>	Čechy
<b>Počet okresů:</b>	3
<b>Počet správních obvodů obcí s rozšířenou působností:</b>	7
<b>Počet správních obvodů obcí s pověřeným úřadem:</b>	14
<b>ISO 3166-2:</b>	CZ-KA
<b>CZ-NUTS:</b>	CZ041
<b>RZ:</b>	K

Mapa č. 1 - Administrativní členění Karlovarského kraje



## Okres Karlovy Vary

Okres Karlovy Vary vznikl 1. 7. 1960 z bývalých okresů Karlovy Vary, Toužim, východní části okresu Mariánské Lázně, malé části okresů Podbořany a Kadaň. Do okresu bylo začleněno i území Vojenského újezdu Hradiště. V roce 1961 byla připojena obec Chyše z okresu Plzeň - sever. Okres Karlovy Vary sousedí na severu se Spolkovou republikou Německo, na západě s okresy Sokolov a Cheb, na východě s okresy Chomutov a Louny a na jihu s okresem Plzeň - sever. Rozloha činí 1 515 km<sup>2</sup>.

Karlovarsko má mírné horské klima ovlivněné Krušnými horami a rozsáhlými lesy. Nejvyšším bodem okresu je v Krušných horách ležící Klínovec s nadmořskou výškou 1 244 m. Obec Boží Dar je nejvýše položenou obcí v 1 020 m n. m., naproti tomu obec Stráž nad Ohří leží v nejnižší nadmořské výšce 328 m.

Hlavním vodním tokem je řeka Ohře, do které se vlévají řeky Teplá a Rolava. Jižní částí okresu protéká řeka Střela. Z přírodních zdrojů mají největší význam léčivé termální prameny v Karlových Varech a radioaktivní vody v Jáchymově. Dále jsou v okrese



významná ložiska kaolinu, který je základní surovinou pro výrobu porcelánu. Těží se zde i kámen, písek, bentonit a dřevní hmota.

Hospodářsky lze karlovarský okres charakterizovat jako průmyslově - zemědělský s významným podílem lázeňství a cestovního ruchu. Vznik a rozvoj průmyslu byl spojen s těžbou nerostů v Krušných horách a využíváním dalších přírodních zdrojů. Dlouholetou tradici má výroba porcelánu a skla, výroba přízí, minerálních vod a likérů.

### Obec Verušičky

Území obce Verušičky leží na jižním úpatí Doupovských hor v nadmořské výšce 550-680 m n. m., cca 5 km severně od města Žlutice, 5 km východně od Bochova, v těsné blízkosti komunikace I/6 Praha – Karlovy Vary. Obec Verušičky se nachází v povodí řeky Střely (levostranný přítok Berounky).

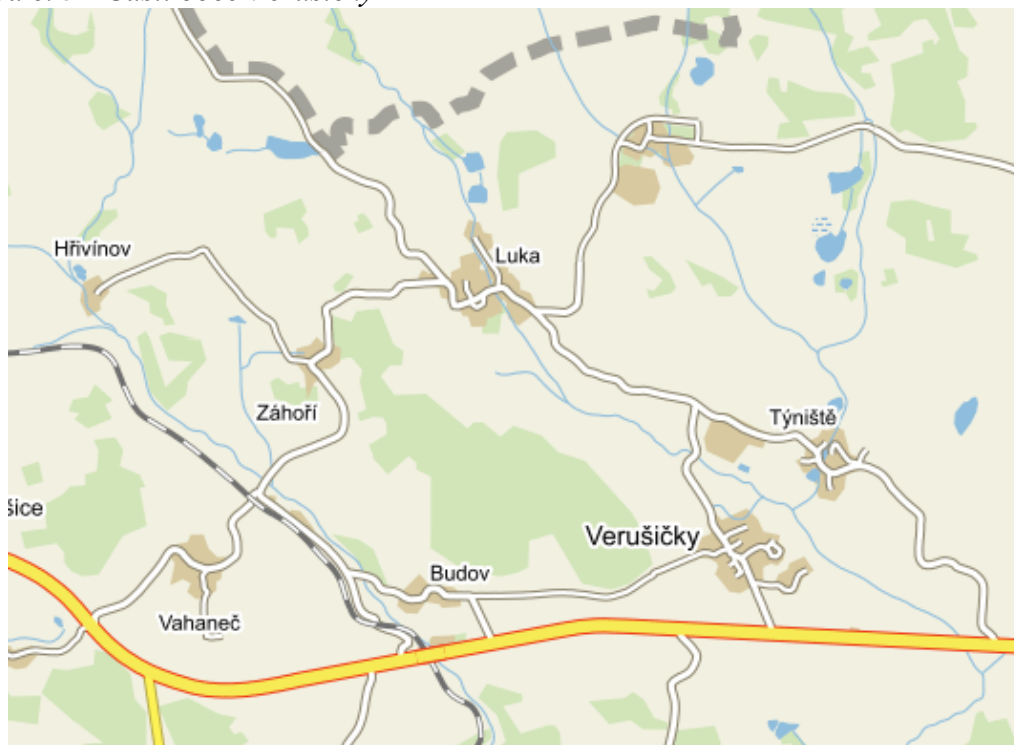
Verušičky jsou správním sídlem pro území, zahrnující katastry obcí Verušičky, Luka, Budov, Hřivínov, Týniště, Vahaneč a Záhoří.

Podle záměru zmenšení vojenského újezdu Hradiště bylo od ledna 2015 k obci Verušičky připojeno katastrální území Albeřice u Hradiště s osadami Albeřice, a Malý Hlavákov.

Mapa č. 2 - Umístění obce Verušičky



Mapa č. 3 - Části obce Verušičky



### Části obce Verušičky

**Budov** (německy Buda) je malá vesnice, část obce Verušičky v okrese Karlovy Vary. Nachází se asi 1,5 km na západ od Verušiček. Prochází tudy železniční trať Protivec–Bochov.

**Hřivínov** (německy Mokowitz) je osada, část obce Verušičky v okrese Karlovy Vary. Nachází se asi 4 km na severozápad od Verušiček. Prochází tudy železniční trať Protivec–Bochov.

**Luka** je malá vesnice či osada v okrese Karlovy Vary v kraji Karlovarském, která tvoří jednu ze sedmi částí obce Verušičky. Ves se nachází při jižním okraji Doupovských hor v nadmořské výšce 600 až 620 m, zhruba 7 km východně od Bochova a 7 km severně od Žlutic.

**Týniště** (německy Thönischen) je malá vesnice, část obce Verušičky v okrese Karlovy Vary. Nachází se asi 1,5 km na východ od Verušiček.



**Vahaneč** (německy Bohentsch) je malá vesnice, část obce Verušičky v okrese Karlovy Vary. Nachází se asi 3 km na západ od Verušiček. Prochází tudy železniční trať Protivec–Bochov.

Tabulka č. 2 – Verušičky – základní informace

<b>Verušičky</b>	
	
znak obce	vlajka obce
<b>Status:</b>	obec
<b>LAU 2 (obec):</b>	CZ0412 555711
<b>Kraj (NUTS 3):</b>	Karlovarský (CZ041)
<b>Okres (LAU 1):</b>	Karlovy Vary (CZ0412)
<b>Obec s rozšířenou působností:</b>	Karlovy Vary
<b>Pověřená obec:</b>	Žlutice
<b>Historická země:</b>	Čechy
<b>Katastrální výměra:</b>	24,77 km <sup>2</sup>
<b>Počet obyvatel:</b>	372 (k 31.12.2015)
<b>Zeměpisné souřadnice:</b>	50°8'30" s. š., 13°10'28" v. d.
<b>Nadmořská výška:</b>	574 m n. m.
<b>PSČ:</b>	364 52 až 364 56
<b>Zákl. sídelní jednotky:</b>	9
<b>Části obce:</b>	9
<b>Katastrální území:</b>	8
<b>Adresa obecního úřadu:</b>	Verušičky 5 36452 Žlutice
<b>Starosta:</b>	Petr Kvasnička
<b>Oficiální web:</b>	<a href="http://www.obecverusicky.cz">www.obecverusicky.cz</a>



Podle údajů převzatých z [Registru komunálních symbolů](#) tvoří znak obce Verušičky v červeno - zeleně polceném štítě snižená stříbrná krokev se třemi červenými růžemi, provázená třemi polovičními dvouocasými lvy se zlatou zbrojí, každý drží šikmo vztyčený stříbrný meč se zlatým jílcem.

List vlajky obce Verušičky tvoří dva vodorovné pruhy, červený a zelený. Z poslední pětiny horního a dolního okraje listu s vrcholem ve středu listu vycházející bílá krokev. V žerďové části tři poloviční bílí dvouocasí lvi nad sebou se žlutou zbrojí, každý drží šikmo vztyčený bílý meč se žlutým jílcem. V krokvi tři červené růže. Poměr šířky k délce listu je 2:3.

### **Z historie obce**

Název vesnice je zdrobnělinou jména blízkých Verušic. V historických pramenech se jméno vesnice vyskytuje ve tvarech: na Věrušičkách (1572), na Werussiczkach (1589), Werussicze (1601), Verušičky (1605) nebo zu Werscheditz (1682).

Obec je v historických záznamech uváděna poprvé roku 1556 spolu s tvrzí, sídlem Volfa Štampacha ze Štampachu. Po roce 1572 se majitelé rychle střídali, krátce vlastnili statek i Šlikové (1605–1608). Mezi další majitele patří například baroni z Breidenbachu (1758–1775) nebo hrabata z Nostic (1775–1799). Místní tvrz, uváděnou ještě v roce 1709, dali Nosticové koncem 18. století přestavět na barokní zámek. Někdy ve druhé polovině 19. století (snad za Neubergů) došlo k pseudogotické přestavbě tohoto objektu. Současný vzhled však získal ještě později – patrně v době, kdy statek patřil Josefu Hetzelovi z Helldorfu a jeho manželce, tedy v letech 1884–1908.

### **2.2.2. Partnerství a spolupráce**

Obec Verušičky je součástí Vodohospodářského sdružení obcí západních Čech, Svazku obcí Doupovské hory a MAS Vladař o.p.s..

#### **Vodohospodářské sdružení obcí západních Čech**

Vodohospodářské sdružení obcí západních Čech je dobrovolný svazek 93 měst a obcí z Karlovarska, Tachovska, Sokolovska, Chomutovska a Rakovnicka. Byl založen v roce

1993 s cílem zabezpečit kvalitní správu, provozování a rozvoj veřejných vodovodů a kanalizací.

### Svazek obcí Doupovské hory

Svazek obcí Doupovské hory je svazek obcí v okrese Karlovy Vary, jeho sídlem je Žlutice a jeho cílem je regionální rozvoj. Sdružuje celkem 11 obcí a byl založen v roce 2003.

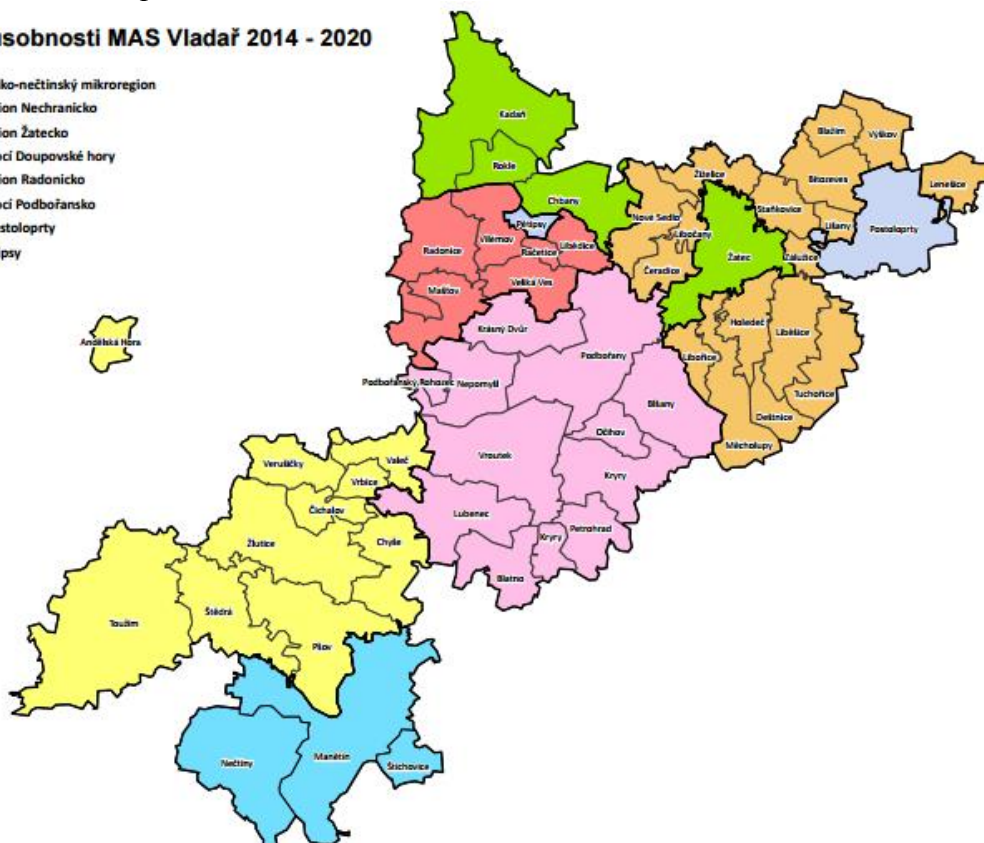
### MAS Vladař o.p.s.

Místní akční skupina MAS Vladař je obecně prospěšnou společností, jež je otevřeným společenstvím občanů, neziskových organizací, soukromé podnikatelské sféry a veřejné správy a jejímž cílem je společný rozvoj mikroregionů Manětínsko-Nečtínský mikroregion, Mikroregion Nechranicko, Mikroregion Radonicko, Mikroregion Žatecko, Svazek obcí Doupovské hory, Svazek obcí Podbořansko. MAS Vladař působí na území 53 měst a obcí.

Mapa č. 4 - Územní působnost MAS Vladař 2014-2020

#### Území působnosti MAS Vladař 2014 - 2020

-  Manětínsko-nečtínský mikroregion
-  Mikroregion Nechranicko
-  Mikroregion Žatecko
-  Svazek obcí Doupovské hory
-  Mikroregion Radonicko
-  Svazek obcí Podbořansko
-  Město Postoloprty
-  Obec Pětúpsy





## 2.3. Geografická a demografická charakteristika

### 2.3.1. Geografické a přírodní podmínky

Geomorfologicky oblast Karlovarského kraje náleží ke Krušnohorské soustavě provincie České vysočiny s oblastmi Krušné hory (Klínovecká hornatina), Smrčiny (Ašská vrchovina, Hazlovská pahorkatina a Chebská pahorkatina), Chebská pánev, Sokolovská pánev, Doupovské hory, Karlovarská vrchovina (Slavkovský les, Tepelská vrchovina a Bezručická vrchovina). Od západu k východu protéká krajem řeka Ohře, která odvádí vodu z většiny území kraje.

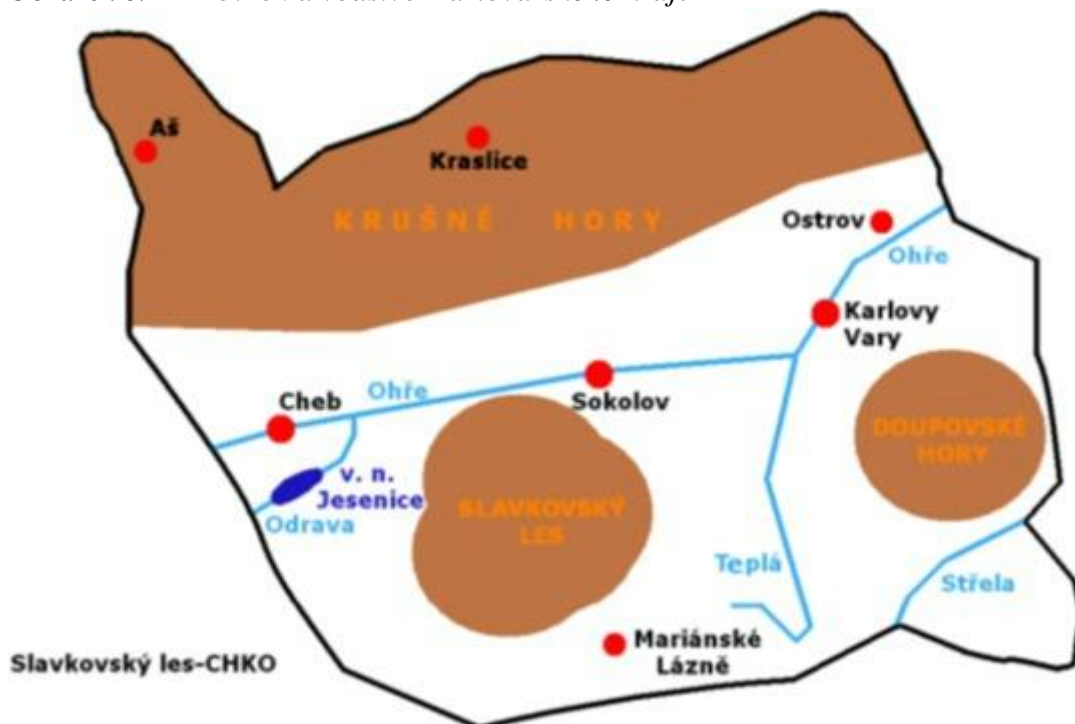
Nejvyšším bodem území je vrchol Krušných hor Klínovec 1 244 m n. m. v okrese Karlovy Vary, nejnižším je hladina Ohře 320 m n. m. v Boči, okres Karlovy Vary. Podnebí Karlovarského kraje charakterizuje mírně teplá oblast a chladná oblast na hřebenech Krušných hor.

Nejvýznamnější řekou Karlovarského kraje je Ohře a téměř celé území také spadá do jejího povodí. Dalšími významnými řekami jsou Teplá, Rolava, Bystrice a Svatava. Z nich nejznámější je řeka Teplá, která vtéká do Ohře v Karlových Varech a která protéká údolím Karlových Varů, kde vyvěrá většina horkých pramenů. Ty vtékají do řeky a umožňují vznik odrůdy aragonitu, známého jako vřídlovec a hrachovec. Oba jsou po tisíciletí vylučovány z horkých karlovarských pramenů, jejichž voda má v sobě rozpuštěno mnoho nerostných látek a plynů, hlavně kyslíčnicku uhličitého.

Většina území obce Verušičky spadá do přírodní lesní oblasti Rakovnicko – Kladenská pahorkatina, část při západní hranici do přírodní lesní oblasti Karlovarská vrchovina, část při jižní hranici do přírodní lesní oblasti Doupovské hory.

Východní část území spadá do mírně teplé (až teplé) a vlhké oblasti, dle Quitta jde o oblast MT 3. Průměrné roční teploty se pohybují kolem 7,5 – 8,5 °C, průměrné roční srážky dosahují 700 - 900 mm, oblast je tedy spíše srážkově nadprůměrná, západní část území spadá do chladné oblasti, dle Quitta jde o oblast CH 7. Průměrné roční teploty se pohybují kolem 5° C, průměrné roční srážky dosahují 800 - 1000 mm. Významným jevem jsou jinozatky a údolní přízemní inverze a mlhy.

Obrázek č. 1 - Povrch a vodstvo Karlovarského kraje



### 2.3.2. Demografická charakteristika

Popis demografické charakteristiky vychází z následujících zdrojů: [Statistický lexikon obcí 2013](#), [Databáze demografických údajů za obce ČR](#), [Vybrané údaje za obec Verušičky](#). Tyto zdroje se liší podrobností údajů a jejich aktuálností, z těchto důvodů se mohou lišit údaje o počtu obyvatel v jednotlivých částech Strategického rozvojového plánu.

Podle statistického lexikonu obcí 2013 počet obyvatel v obci Verušičky byl 361 obyvatel žijících v různých částech obce (viz tabulka Stav obyvatel v obci Verušičky).

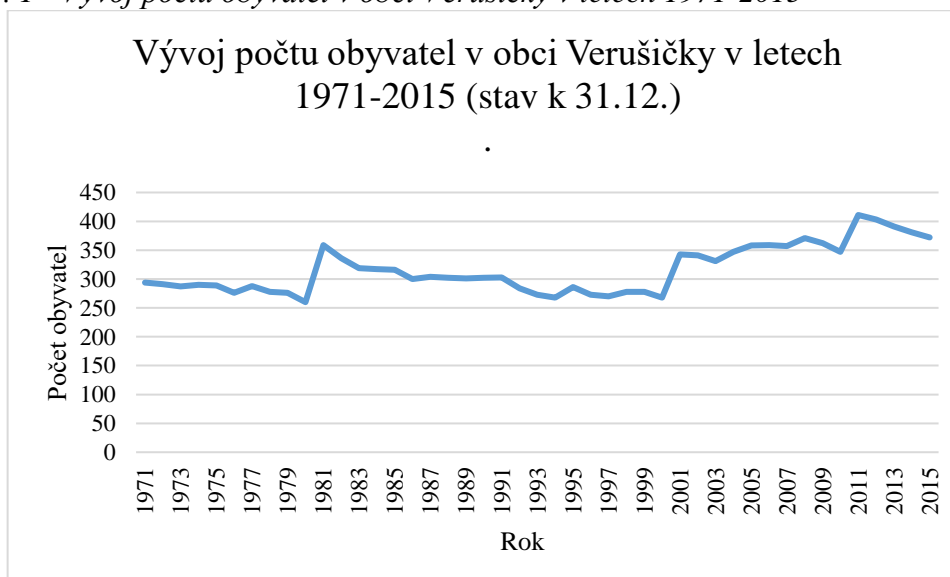


Tabulka č. 3 - Stav obyvatel v obci Verušičky

Obec, část obce, základní sídelní jednotka		Obyvatelstvo			
		celkem	z toho		
			ženy	ve věku 0- 14 let	ve věku 65 a více let
<b>Verušičky</b>		<b>361</b>	<b>182</b>	<b>59</b>	<b>35</b>
1.	Budov	32	15	2	5
2.	Hřivínov	-	-	-	-
3.	Luka	63	30	7	10
4.	Týniště	41	23	4	5
5.	Vahaneč	17	9	1	1
6.	Verušičky	193	97	43	9
7.	Záhoří	15	8	2	5

Podle údajů Databáze demografických údajů za obce ČR v obci Verušičky stoupá počet obyvatel. Z dostupných dat však nelze určit, zda příčinou nárůstu počtu obyvatel je přirozený nebo migrační přírůstek, případně kombinace obou.

Graf č. 1 - Vývoj počtu obyvatel v obci Verušičky v letech 1971-2015



### 2.3.3. Vzdělanostní struktura

Historické okolnosti, poloha a populační velikost kraje jsou faktory ovlivňující vzdělanostní strukturu Karlovarského kraje. Popisu vzdělanostní struktury obce



Verušičky vychází z dat Sčítání lidu, bytu a domu 2011. Největší podíl osob mají v obci Verušičky vyučení a obyvatelé se středním odborným vzděláním bez maturity (47,4 %). Více než čtvrtina obce (26,5 %) obce je bez vzdělání, má základní vzdělání vč. neukončeného. Úplné střední vzdělání s maturitou má 13,9 % obyvatel. Vysokou školu absolvovalo 3,3 % obyvatel obce a nástavbové studium 2,3 %. Vzdělání nebylo zjištěno u 6,6 % osob.

Tabulka č. 4 - Obyvatelstvo v obci Verušičky podle stupně vzdělání (Sčítání lidu, domu a bytu 2011)

Obyvatelstvo 15leté a starší		Abs.	%
		302	100,0 %
v tom podle stupně vzdělání	bez vzdělání, základní vč. neukončeného	80	26,5 %
	vyučení a stře. odborné bez maturity	143	47,4 %
	úplné střední s maturitou	40	13,9 %
	vyšší odborné a nástavbové	7	2,3 %
	vysokoškolské	10	3,3 %
	nezjištěné vzdělání	20	6,6 %

## 2.4. Ekonomický potenciál

### 2.4.1. Ekonomická aktivita obyvatel

Popis ekonomické aktivity obyvatelstva obce Verušičky vychází z dostupných dat [Statistického lexikonu obcí České republiky 2013](#).

Podle Statistického lexikonu obcí České republiky 2013 bylo v obci Verušičky 361 obyvatel, což je údaj, který se liší od uvedených počtů obyvatel v jiných částech Strategického rozvojového plánu. Důvodem odlišných údajů jsou rozdílné statistické prameny, které jsou různě aktuální.



V obci Verušičky bylo podle těchto dat celkem 176 ekonomicky aktivních obyvatel, tj. méně než polovina obce (48,8 %), celorepubliková hodnota ekonomicky aktivních obyvatel v témže období činila 48,7 %.

Ze 176 ekonomicky aktivních obyvatel obce Verušičky bylo celkem zaměstnáno 136 obyvatel (tj. celkem 77,3 %), což je méně než celorepubliková hodnota. Z obce vyjíždí za prací 30 %, tato hodnota je vyšší než hodnota za Českou republiku.

Tabulka č. 5 - Ekonomicky aktivní obyvatelstvo a dojíždka do zaměstnání

	Obyvatelstvo celkem	Ekonomicky aktivní		Z toho: zaměstnaní			
				Celkem		Ze zaměstnaných:	
						vyjíždějící za prací mimo obec	
Abs.	%	Abs.	v %	Abs.	%		
Verušičky	361	176	48,8 %	136	77,3 %	41	30 %
Česká republika celkem	10 436 560	5 080 573	48,7 %	4 580 714	90,2 %	1 137 176	24,8 %

### 2.4.2. Ekonomická aktivita podnikatelských subjektů

V obci Verušičky bylo k 31. 12. 2015 evidováno 72 registrovaných podniků, 25 podniků bylo se zjištěnou aktivitou.

Nejčastější formou podnikání v obci Verušičky k 31. 12. 2015 byly fyzické osoby (76,4 % z celkového počtu registrovaných podniků), konkrétně pak fyzické osoby podnikající podle živnostenského zákona (dále ŽZ). Podíl právnických osob mezi registrovanými podniky činil 23,6 %.

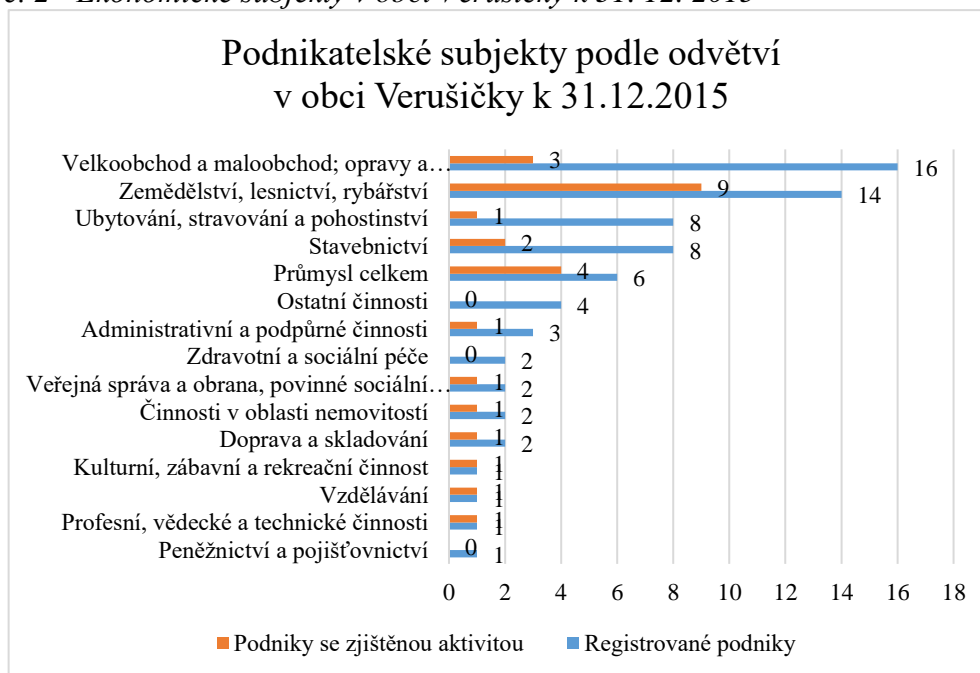


Tabulka č. 6 - Podnikatelské subjekty v obci Verušičky k 31. 12. 2015

	Registrované podniky	Podniky se zjištěnou aktivitou
<b>Celkem</b>	72	25
<b>Fyzické osoby</b>	55	20
Fyzické osoby podnikající podle ŽZ	51	17
Fyzické osoby podnikající podle jiného než ŽZ	1	.
Zemědělští podnikatelé	3	3
<b>Právnícké osoby</b>	17	5
Obchodní společnosti	3	1
Akciové společnosti	.	.
Družstva	.	.

Z hlediska převažující ekonomické činnosti působilo k 31. 12. 2015 nejvíce subjektů (z celkového počtu registrovaných podniků se sídlem v obci Verušičky) ve velkoobchodu, maloobchodu a opravě motorových vozidel (22,2 %). Druhým nejčastějším zaměřením v podnikatelské sféře bylo zemědělství, lesnictví (19,0%) a pomyslnou třetí příčku nejčastějších činností v podnikatelské sféře v obci Verušičky obsadila činnost v ubytování (11%) a v oblasti stavebnictví (11,0 %).

Graf č. 2 - Ekonomické subjekty v obci Verušičky k 31. 12. 2015





V obci Verušičky působí tyto ekonomické subjekty: MEDOS AGRO Verušičky, Domov klidného stáří Verušičky, o.p.s.

### 2.4.3. Nezaměstnanost a zaměstnanost obyvatel obce

Ministerstvo práce a sociálních věcí počínaje lednem 2013 přešlo na nový ukazatel registrované nezaměstnanosti v ČR s názvem Podíl nezaměstnaných osob, který vyjadřuje podíl dosažitelných uchazečů o zaměstnání ve věku 15 – 64 let ze všech obyvatel ve stejném věku. Tento ukazatel nahrazuje doposud zveřejňovanou míru registrované nezaměstnanosti.

Podíl nezaměstnaných osob v obci Verušičky je vyšší než v rámci České Republiky, podíl nezaměstnaných osob v obci se přehoupl přes 10% hranici v roce 2015. Tato skutečnost může souviset s koncem Truck centrum R6 společnosti SG GROUP.

Tabulka č. 7 – Vybrané údaje o nezaměstnanosti obec Verušičky

Období	Obec Verušičky				Česká republika
	Dosažitelní uchazeči 15-64	Obyvatelstvo 15-64	Volná místa	Podíl nezam. osob	Podíl nezam. osob
červen 2014	24	293	0	8,2 %	7,4 %
prosinec 2014	28	293	4	9,6 %	7,5 %
červen 2015	32	287	0	11,1 %	6,2 %
prosinec 2015	30	287	0	10,5 %	6,2 %
červen 2016	40	364	0	11,0 %	5,2 %
prosinec 2016	40	364	0	11,0 %	5,1 %

Na Žluticku, kam obec Verušičky spadá, patří k největším zaměstnavatelům Střední lesnická škola Žlutice, Základní škola Žlutice, Výchovný ústav, dětský domov se školou, ZŠ, SŠ a školní jídelna Žlutice; Kabkon Chyšé (technické služby); Statek Chyšé Genetic export spol. s r.o. (rostlinná výroba kombinovaná se živočišnou); LAMELA ELECTRIC, a.s. a další.



## 2.5. Podmínky pro zemědělství

Obec Verušičky mají katastrální výměru 2477 ha v nadmořské výšce nad 574 m n. m., z celkové výměry obce tvoří 29,7 % orná půda.

Na území obce Verušičky se nacházejí čtyři zemědělské areály: severozápadně od sídla Týniště, v severozápadní části sídla Luka, v Alberčicích a v Malém Hlavákově.

Tabulka č. 8 - Druhy pozemků v obci Verušičky

Druhy pozemků (ha)	31.12.2014	31.12.2015
Celková výměra	1813,3	2477,15
<b>Zemědělská půda</b>	1432,36	1654,8
Orná půda	736,09	736,08
Chmelnice	.	.
Vinice	.	.
Zahrada	14,74	14,74
Ovocný sad	54,93	54,93
Trvalý travní porost	626,59	849,05
<b>Nezemědělská půda</b>	380,94	822,35
Lesní pozemek	174,29	352,72
Vodní plocha	19,75	29,66
Zastavěná plocha a nádvoří	14,8	16,49
Ostatní plocha	172,11	423,49

## 2.6. Dopravní a technická infrastruktura

### 2.6.1. Dopravní infrastruktura

#### Silniční doprava

Obcí Verušičky vede silnice III/00621, která se jižně od obce napojuje na silnici I/6 a severně od obce u areálu zemědělské výroby na silnici III/00616. V západní části obce vede místní sběrná komunikace propojující obec a sídlo Budov.



Sídlem Budov prochází silnice III/00622 která se jihovýchodně od obce napojuje na silnici I/6 a západně na silnici III/00623 a dále pokračuje až k osídlení u železniční zastávky Vahaneč.

Sídlem Vahaneč prochází silnice III/00616, která se jihovýchodně napojuje na silnici I/6 a severovýchodně pokračuje přes sídla Záhoří, Luka, Týniště až do jihovýchodního cípu řešeného území kde se opět napojuje na silnici I/6.

Sídlem Záhoří prochází silnice III/00616. Sídlo je touto silnicí jižně dopravně napojeno na sídlo Vahaneč a severovýchodně na sídlo Luka.

Sídlem Luka prochází silnice III/00616. Sídlo je touto silnicí jihozápadně dopravně napojeno na sídlo Záhoří a jihovýchodně na sídlo Týniště. V jihovýchodní části sídla Luka se na silnici III/00616 napojuje silnice III/00617 ve směru na Albeřice nacházející se mimo řešené území.

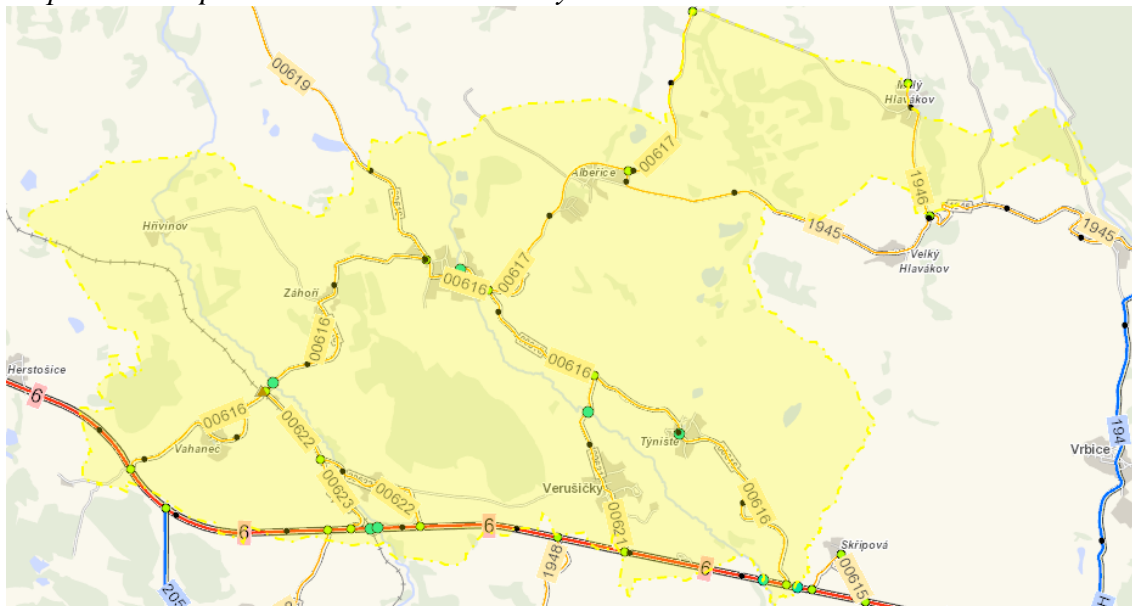
Sídlem Týniště prochází silnice III/00616, která se jihovýchodně napojuje na silnici I/6 a severozápadně na silnici III/00621.

Jižně od sídla Budov prochází část III/20522, ve směru z Knínic nacházejících se mimo řešené území, která se zde napojuje na silnici I/6.

Územím obce prochází celkem 9 silnic III. třídy, přičemž silnice III/00616 prochází velkou částí obce a propojuje sídla Vahaneč, Záhoří, Luka a Týniště se silnicí I/6.

Do obce a sídel Budov, Vahaneč, Záhoří, Luka, Týniště, Albeřice k železniční zastávce Vahaneč a k areálu zemědělské výroby Týniště zajíždí linková autobusová doprava. Autobus nezajíždí pouze do sídel Hřivínov a Malý Hlavákov, které mají spíše rekreační charakter.

Mapa č. 5 - Doprava v okolí obce Verušičky



### Železniční doprava

Obcí Verušičky prochází regionální železniční trať č. 163 Bochoř - Těšetice - Vahaneč - Budov-Protivec, kde se napojuje na trať č. 161 Rakovník - Blatná - Protivec - Bečov. Osobní doprava byla na trati č. 163 zrušena, trať je ponechána pouze pro nepravidelnou nákladní dopravu.

### Letecká doprava

Do řešeného území zasahuje v západní části ochranné pásmo letiště Cheb.

## 2.6.2. Technická infrastruktura

Popisu technické infrastruktury vychází z: [Územního plánu Verušičky](#).

### Zásobování pitnou vodou

Obec Verušičky má vybudován vodovod pro veřejnou potřebu. Vodovod pochází z let 1963-1970. Vodním zdrojem je studna na stavební parcele č. 60 k. ú. Verušičky. Použitelná vydatnost studny je 1,8 l.s-1.

Do vodovodní sítě je voda čerpána. Vyrovnání hodinové nerovnoměrnosti odběru vody je řešeno 2 tlakovými nádobami o objemu 1260 m<sup>3</sup>. Voda ze studny je rovněž



dopravována do věžového vodojemu Verušičky – Týniště, z kterého je zásobována farma Týniště.

Sídla Budov, Týniště, Záhoří, Hřivínov nemají vybudován vodovod pro vlastní potřebu. Zásobování vodou je řešeno domovními studnami u jednotlivých nemovitostí.

Sídlo Vahaneč, Luka, Albeřice, Malý Hlavákov mají vybudován vodovod pro vlastní potřebu. Zdrojem vody je místní studna, odkud je voda přiváděna rovnou do spotřebišť. Vydatnost studní není známa.

V k.ú. Týniště je umístěn věžový vodojem VDJ Verušičky – Týniště, z kterého je zásobena místní farma Týniště.

Návrhem rozvoje zásobování pitnou vodou se zabývá Územní plán Verušičky.

### **Kanalizace, čištění odpadních vod**

V obci je realizovaná jednotná a oddílná splašková kanalizace pro veřejnou potřebu. Kanalizace je ukončena v mechanicko-biologické čistírně odpadních vod pro 180-200 EO,  $Q_{24} = 43,2 \text{ m}^3 \cdot \text{den}^{-1}$ .

Sídla Budov, Týniště, Záhoří, Hřivínov a Malý Hlavákov nemají vybudovanou kanalizaci. Likvidace splaškových vod je řešena individuálně v žumpách s vyvážením, septicích nebo domovních čistírnách odpadních vod s přepadem do recipientů. V sídle Vahaneč je částečně vybudovaná dešťová kanalizace DN 300 mm. Splaškové odpadní vody jsou likvidovány v žumpách na vyvážení, septicích s přepadem do terénu. V sídle Luka je částečně vybudovaná dešťová kanalizace DN 300 mm. Splaškové odpadní vody jsou likvidovány v žumpách na vyvážení, septicích s přepadem do terénu. Sídlo Albeřice má vybudovanou splaškovou kanalizaci. Odpadní vody jsou likvidovány v lokální ČOV.

Návrhem rozvoje kanalizací a čištění odpadních vod se zabývá Územní plán Verušičky.

### **Zásobování elektrickou energií**

Územím prochází venkovní vedení nadřazené soustavy VVN 220 kV a rozvodů VN 22 kV pro napájení distribučních trafostanic 22/0,4 kV. Při jižní hranici zájmového území ve směru západ - východ prochází VVN vedení 220 kV, které končí ve VVN rozvodnách Vítkov a Hradec u Kadaně. Vedení je provedeno vodiči  $2 \times 3 \times \text{AlFe } 350/4 \text{ mm}^2$  se zemnicím lanem kombinovaným se světelnými vlákny na ocelových příhradových



stožárech a je v užívání ČEZ a.s. Trasa tohoto vedení je situována jižně od Vahanče, Budova a Verušiček.

### Plynofikace

Obec Verušičky nemá do svého správního území přiveden zemní plyn. Původní návrhy řešily plynofikaci obce na základě plynofikace města Žlutice a dále Chyše s vedením plynovodu do správního území Verušičky. V současné době není tento návrh aktuální, neboť nebyla realizována plynofikace města Žlutice z plynovodu Útvina – Bochov.

## 2.7. Služby pro obyvatele obce

### 2.7.1. Bydlení

Podle Statistického lexikonu obcí 2013 je v obci Verušičky 111 domů, 102 rodinných, 159 bytů a obydlých bytů 126.

Tabulka č. 9 - Počty domů a bytů ve Verušičkách

Obec, část obce		Domy		Byty	
		celkem	rodinné	celkem	obydlené
<b>Verušičky</b>		<b>111</b>	<b>102</b>	<b>159</b>	<b>126</b>
1.	Budov	10	10	10	8
2.	Hřivínov	1	1	1	-
3.	Luka	30	30	32	20
4.	Týniště	19	18	20	17
5.	Vahaneč	16	16	17	10
6.	Verušičky	30	22	74	66
7.	Záhoří	5	5	5	5



### 2.7.2. Školství

V obci Verušičky není základní škola, ani mateřská škola.

### 2.7.3. Zdravotnictví a sociální péče

V obci Verušičky se nachází Domov klidného stáří Verušičky, o.p.s. Další poskytovatel sociální péče se v obci nenachází.

V obci není zdravotnické pracoviště, lékařské ošetření pro obyvatele zajišťuje 1x týdně praktický lékař. Nejbližší lékař se stálou službou je ve městech Žlutice a Bochov. Nejbližší nemocnice je v městě Karlovy Vary vzdáleném cca 30 km.

### 2.7.4. Občanská vybavenost

Pojem občanská vybavenost zahrnuje vše, co lidé potřebují v místě svého bydliště. Do tohoto pojmu spadají školy, včetně mateřských, ordinace praktického lékaře a polikliniky, dále také lékárny, obchody, knihovny a pošty. Dá se říci, že dostupnost občanské vybavenosti je jedním z faktorů, které jsou podmínkou kvalitního bydlení.

V obci občanům slouží pošta, knihovna, hřiště a 2x týdně praktický lékař.

Tabulka č. 10 - Instituce občanské vybavenosti v obci Verušičky

Instituce občanské vybavenosti	Výskyt v obci
Pošta	Ano
Škola a mateřská škola	Ne
Zdravotnické zařízení/poskytovatel sociálních služeb	2 x týdně praktický lékař
Knihovna	Ano
Zásahová jednotka SDH	Ano
Policie	Ne
Hostinec	Ano
Hřbitov	Ano
Hřiště	Ano

Obrázek č. 2 - Obecní úřad Verušičky



### 2.7.5. Informovanost, komunikace a prezentace obce

O dění v obci je pravidelně informováno na oficiálních webových stránkách: <http://www.obecverusicky.cz>. Obec má aktivní facebookový profil: <https://www.facebook.com/Obec-Verušičky>.

### 2.8. Volný čas v obci

Spolková činnost v obci by se měla významně podílet na sounáležitosti obyvatel s daným územím, přispívat ke zvýšení vzdělanosti, nabízet širokou škálu volnočasových a sportovních aktivit, a proto je potřeba podporovat její rozvoj.

V obci pracuje místní organizace dobrovolných hasičů. Dále v obci Verušičky působí: Základní kynologická organizace 787 Verušičky, Fotbalový klub Verušičky.

V obci Verušičky se pořádají různé akce jako dětský den, vítání občánků, zdobení vánočního stromu či turnaj ve stolním tenise.



## 2.9. Cestovní ruch

Obec Verušičky náleží do turistického regionu Západočeské lázně. Západočeské lázně je nejzápadnější turistický region České Republiky. Oblast je proslulá především lázeňstvím s četným výskytem léčivých minerálních pramenů (cca 500) v trojúhelníku mezi Karlovými Vary, Mariánskými Lázněmi a Františkovými Lázněmi. Minerální prameny jsou výjimečné i různorodostí svého chemického složení, a tím i škálou fyziologických a terapeutických účinků.

Mezi další zajímavá turistická místa patří: Město a klášter na řece Teplé, město a zámek Bečov nad Teplou.

### 2.9.1. Turistické cíle a památky v okolí obce

#### Cykloturistika a turistika

Územím prochází tyto značené cyklotrasa č. 2249.

#### Pamětihodnosti obce

V obci Verušičky nalezneme:

- zámek Verušičky
- kostel Nejsvětější Trojice

V sídle Vahaneč se nachází kaple Panny Marie.

V sídle Luka jsou tyto pamětihodnosti: zámek Kolovratů, Mariánský sloup se sochou Panny Marie, kaple sv. Anny, kostel sv. Vavřince

Na území obce Verušičky se nachází 4 archeologické naleziště I. kategorie.

## 2.10. Životní prostředí v obci

Většina území obce Verušičky se nachází v ptačí oblasti Doupovské hory, vymezené v systému NATURA 2000.

Na území obce nalezneme tři evropsky významné lokality, vymezené v systému NATURA 2000:

- Hřivínov - Hřivínovské pastviny – předmětem ochrany je lokalita výskytu



---

hnědáška chrastavcového,

- Týniště – předmětem ochrany je lokalita výskytu kuňky ohnivé,
- Mokřady u Těšetic – předmětem ochrany je lokalita výskytu hnědáška chrastavcového



---

### III. STATISTICKÁ ŠETŘENÍ

#### 3.1. Zaměření, organizace a metoda průzkumu

#### 3.2. Výsledky průzkumu

### IV. ROZVOJOVÝ PLÁN OBCE



### 4.1. SWOT analýza

Silné stránky	Slabé stránky
Příležitosti	Hrozby
<ul style="list-style-type: none"><li>•</li></ul>	<ul style="list-style-type: none"><li>•</li></ul>



## 4.2. Cíle a priority

### PRIORITA 1. Infrastruktura obce

---

#### 4.2.1. Vazby jednotlivých priorit

Bude dopsáno

## V. MONITOROVACÍ UKAZATELE

Monitorovací ukazatele vyjadřují naplnění Strategického plánu (globálního cíle a strategických cílů). Zvolené ukazatele naplňují efektivitu realizace dílčích opatření a projektů a propojenost souvisejících aktivit. Vyhodnocení a porovnání ukazatelů bude vypovídat o rozvoji obce a naplňování zvolené strategie. V průběhu naplňování monitorovacích ukazatelů se může ukázat, že dané ukazatele se nedaří realizací zvolených aktivit naplnit. V této chvíli je nutné uvažovat o úpravě či změně v rámci naplňování Strategického plánu a to prostřednictvím aktualizace Strategického plánu.

Monitorovací ukazatele budou navrženy až po schválení navržených strategických cílů Zastupitelstvem obce.

Zpracování Strategického plánu obce Verušičky má potřebu střednědobého programování při využívání různých dotačních titulů. Daná potřeba zdůrazňuje princip integrovaného přístupu k řešení problémů (průřez aktivit, víceoborové zaměření projektů). Proces postupného naplňování Strategického plánu se nazývá „implementace“.

## VI. IMPLEMENTACE STRATEGICKÉHO ROZVOJOVÉHO PLÁNU

Implementace je složitým a dlouhodobým procesem, který je závislý na těchto faktorech:



- politické vůli a otevřenosti vedení obce,
- jasných pravidel při naplňování Strategického plánu,
- organizační struktura,
- komunikaci, informovanosti a propagaci,
- kontrole,
- zpětné vazbě a dalších specifických faktorů.

Financování dílčích projektů je považováno vždy za klíčový problém v celém rozvojovém procesu. Praxe a zkušenosti však ukazují, že významným faktorem k naplňování Strategického plánu je promyšlenost, funkčnost celého systému a personální zajištění. Měl by být zaveden průhledný systém nakládání s veřejnými prostředky, se kterými nakládají důvěryhodní lidé. Jinak dochází ke kritice a zpochybnování účelnosti a efektivity vynakládaných finančních prostředků, což může být předmětem i různých sporů a diskuzí.

U většiny podporovatelných projektů se předpokládá společné financování schválených projektů. Tím je myšleno koфинancování z rozpočtu obce, v některých případech doplněné o finanční podporu z jiných zdrojů (krajské dotace či dotace z EU). Předpokládá se, že se realizátoři budou ucházet o spolufinancování z různých finančních zdrojů (např. kraj, stát, EU či jiné).

Tím bude naplňován **princip doplňkovosti „adicionality“**, což znamená, že se finanční prostředky vynakládané z krajského, státního nebo EU rozpočtu budou doplňovat, nikoliv nahrazovat vlastní finanční prostředky na rozvoj obce.

Dále je doporučen **princip koncentrace**, který navrhuje cílené soustředění finančních prostředků jen pro nejproblémovější oblasti rozvoje, aby nedocházelo k jejich rozměňování do velkého množství malých projektů do různých oblastí.

Jednotlivá opatření Strategického plánu tak, jak jsou popsána pro příslušné kritické oblasti, jsou vzájemně propojena a při jejich realizaci musí být s tímto počítáno. Strategický plán je celek, který přinese výsledek pouze v případě, že budou rozhodující instituce a vlivní jednotlivci města a regionu spolupracovat a svoje dílčí činnosti



vzájemně propojovat a podporovat. Koordinace činností bude významnou součástí procesu implementace.

### - **Monitoring implementace a komunikace s okolím**

Proces strategického plánování vyvolává určitou potřebu vyhodnocování toho, co má být dosaženo s porovnáním skutečně dosažených výsledků s Plánem. Tomuto procesu se obecně říká Monitoring. Monitorováním je také označováno průběžné hodnocení plnění Strategického plánu dle stanovených pravidel. Především se hodnotí finanční a fyzické ukazatele, kvalita a kvantita odvedené práce, hospodářské a sociální dopady, vliv projektů na životní prostředí, kvalitu života apod. O dílčích výsledcích je informováno Zastupitelstvo obce. V případě potřeby se provádí operativní změny při realizaci projektů či dokonce úprava celého nastaveného systému.

Smyslem celého monitoringu je sledování naplňování Strategického plánu a jeho cílů. Je nutné monitorovat, zda realizace konkrétních projektů přináší přímý vliv na žádané změny v rozvoji města a či je vhodné přehodnotit zvolenou cestu prostřednictvím aktualizace Strategického plánu a přitom zvolit jinou cestu rozvoje.

Součástí celého systému je efektivní komunikace a vzájemná informovanost mezi jednotlivými organizačními složkami uvnitř i vně systému. Jde o dlouhodobý proces, který si vyžaduje odbornou péči a politickou vůli vrcholných představitelů obce a začleněných organizací. Do této oblasti spadá i neustálá komunikace s krajem, státními úřady a ostatními subjekty jak uvnitř, tak i vně regionu. V tomto smyslu se jedná o organizace a podniky v zájmové sféře obce.

Patří sem také neustálá propagace a prezentace Programu rozvoje, osvěta široké veřejnosti a snaha o získání přízně a spolupráce veřejnosti při rozvoji obce.

Tímto bude naplňován princip partnerství, který zdůrazňuje aktivní spolupráci rozhodujících institucí v regionu. Pro efektivní partnerství je potřebné splnit řadu podmínek, ke kterým patří odborná a morální úroveň partnerů, vzájemný respekt a ochota ke kompromisním řešením. Ceněna je spolupráce veřejného a soukromého sektoru při řešení problémů ve společně užívaném území.

## **6.1. Vzor projektového listu**



Pro identifikaci rozvojových projektů je navržen projektový list, který je závazně používán pro všechny rozvojové projekty obce. Bude používán jako závazný dokument v celém projektovém cyklu, zahrnující fázi přípravy, realizace, monitoringu a kontroly.

Níže předkládáme „vzor projektového listu“. V projektovém listu budou zaznamenány údaje k dílčímu projektu.

### 6.1.1. Projektový list

Tabulka č. 11 - Vzor projektového listu

<b>Karta projektu č.1</b>	
<b>Název projektu:</b>	
<b>Investor / nositel projektu</b>	Obec Verušičky
<b>Odpovědná osoba</b>	
<b>Zařazení projektu do SP</b>	
<b>Popis projektu (cíle, aktivity a výstupy projektu)</b>	
<b>Připravenost projektu</b>	
Investiční záměr	
Projektová dokumentace	
Doklady dle staveb. zákona	
Výběrové řízení	
Smlouva o dílo se zhotovitelem	
<b>Odhad celkových nákladů</b>	
<b>Předpokládaná doba realizace</b>	
<b>Možnosti financování</b>	
Dotační	
Z rozpočtu obce	
Z darů	
Z jiných zdrojů	
<b>Ostatní - poznámky a připomínky</b>	



## VII. NÁVRH NA FINANCOVÁNÍ

### 7.1. Financování a schopnost realizovat rozvojové projekty

Základní ekonomický axiom, že vždy bude existovat více potřeb a přání než zdrojů k jejich naplnění, platí i v regionálním rozvoji. K získání reálnějších představ o možnostech daného území, resp. jeho správy (vedení managementu), může dobře posloužit analýza finančních možností. Ta se může skládat z analýzy rozpočtů obce, identifikace běžných a investičních výdajů v minulosti a naplánované budoucnosti a identifikace volných prostředků. Dále je třeba posoudit schopnost obcí sdružovat prostředky (v rámci mikroregionu). V zásadě je cílem identifikovat vlastní zdroje použitelné na financování nebo kofinancování rozvojových projektů. Následně je třeba provést analýzu ostatních vnějších zdrojů financování, tedy možnosti, kde lze vratné nebo nevratné prostředky na rozvojové aktivity získat. V zásadě platí, že donor určuje pravidla použití svěřených fondů, a proto i pravidla financování mohou mít vliv na škálu realizovatelných činností.

V neposlední řadě jde o posouzení vlastních schopností řízení rozvojových aktivit. Na jedné straně totiž stojí schopnost přicházet s inovativními projekty a úspěšně se ucházet o rozvojové fondy, ale na druhé straně stojí schopnost projektového managementu, tedy řízení projektů tak, aby bylo dosaženo naplánovaných výstupů, a aby výsledky naplňovaly původní očekávání.

### 7.2. Základní možnosti podpor

#### 7.2.1. Programy pro programové období 2014-2020

Pro programové období 2014-2020 jsou připraveny nové programy, které budou spolufinancovány z Evropských strukturálních a investičních fondů (ESIF). Proces přípravy programů probíhá souběžně na úrovni EU a na národní úrovni.



Graf č. 3 - Alokace ESI fondů mezi programy v období 2014-2020



## Národní operační programy

1. **Operační program Podnikání a inovace pro konkurenceschopnost**, řízený Ministerstvem průmyslu a obchodu;
2. **Operační program Výzkum, vývoj a vzdělávání**, řízený Ministerstvem školství, mládeže a tělovýchovy;
3. **Operační program Zaměstnanost**, řízený Ministerstvem práce a sociálních věcí;
4. **Operační program Doprava**, řízený Ministerstvem dopravy;
5. **Operační program Životní prostředí**, řízený Ministerstvem životního prostředí;
6. **Integrovaný regionální operační program**, řízený Ministerstvem pro místní rozvoj;
7. **Operační program Praha - pól růstu ČR**, řízený Magistrátem hlavního města Prahy;
8. **Operační program Technická pomoc**, řízený Ministerstvem pro místní rozvoj;
9. **Operační program Rybářství 2014-2020**, řízený Ministerstvem zemědělství;
10. **Program rozvoje venkova**, řízený Ministerstvem zemědělství;

## Programy přeshraniční spolupráce



1. [Interreg V-A Česká republika - Polsko](#), řízený Ministerstvem pro místní rozvoj;
2. [Interreg V-A Slovenská republika - Česká republika](#), koordinovaný na území České republiky Ministerstvem pro místní rozvoj;
3. [Interreg V-A Rakousko - Česká republika](#), koordinovaný na území České republiky Ministerstvem pro místní rozvoj;
4. [Program přeshraniční spolupráce Česká republika - Svobodný stát Bavorsko Cíl EÚS 2014-2020](#), koordinovaný na území České republiky Ministerstvem pro místní rozvoj;
5. [Program spolupráce Svobodný stát Sasko - Česká republika 2014-2020](#), koordinovaný na území České republiky Ministerstvem pro místní rozvoj;

### Programy nadnárodní a meziregionální spolupráce

1. Program nadárodní spolupráce [Interreg CENTRAL EUROPE](#), koordinovaný na území České republiky Ministerstvem pro místní rozvoj;
2. Program nadnárodní spolupráce [Interreg DANUBE](#), koordinovaný na území České republiky Ministerstvem pro místní rozvoj (schválen dodatečně usnesením vlády ČR č. 447 ze dne 12. června 2013);
3. Program meziregionální spolupráce [INTERREG EUROPE](#), koordinované na území České republiky Ministerstvem pro místní rozvoj.
4. Program meziregionální spolupráce [ESPON 2020](#)
5. Program meziregionální spolupráce [INTERACT III](#)
6. Program [URBACT III](#)

Programy byly vymezeny v návaznosti na 8 tematických okruhů stanovených na národní úrovni, které představují „převodník“ mezi úrovní národních rozvojových priorit a cílů a prioritních os jednotlivých programů. Tyto okruhy se opírají o řádně zdůvodněné problémové analýzy zpracované resorty, kraji a zástupci měst a obcí a byly podrobeny dlouhé, důkladné a detailní debatě a systematickému ověřování potřeb ze strany partnerů.

Programy jsou připravovány v gesci příslušných resortů a projednávány s relevantními partnery regionálními, lokálními, hospodářskými i sociálními a také se zástupci neziskového sektoru. Koordinaci přípravy programových dokumentů jak na úrovni ČR,



tak i EU bylo [usnesením vlády č. 650 ze dne 31. srpna 2011](#) pověřeno Ministerstvo pro místní rozvoj ČR.

### 7.3. Doplnkové možnosti

V předchozí kapitole jsou uvedeny možnosti dotačních titulů a podpor na léta 2016 -2025, převážně z prostředků Evropského společenství.

Obec Verušičky má možnost využít také řadu menších programů pod záštitou ministerstev České republiky, které vyhlašují dotace vázané na konkrétní oblast podpory. Tyto programy jsou vyhlašovány průběžně a řeší aktuální potřeby obcí v daných letech.

Dnes jsou k dispozici také odborné poradenské vyhledavače, kde podle předmětu podpory nebo podle žadatele okamžitě vyhledá vyhlášený program. Mezi nejznámější např. [www.edotace.cz](http://www.edotace.cz), [www.mmr.cz](http://www.mmr.cz) odkaz na fondy EU (webový portál o fondech financovaných z Evropské unie).

Důležitým zdrojem finančních zdrojů mohou být také mnohá partnerství v národních projektech a v projektech větších měst. Tyto projekty mohou také přinést obci pomoc pro určitou cílovou skupinu obyvatel v obci Verušičky.

## VIII. DATABÁZE PROJEKTŮ

Databáze projektů tvoří samostatně svázanou část, jelikož se jedná o „živý materiál“, který bude průběžně doplňován a aktualizován v závislosti na požadavcích jednotlivých členů samosprávy obce.



Tabulka č. 12 - Databáze projektů

ČÍSLO	NÁZEV PROJEKTU	INVESTIČNÍ		NÁKLADY V KČ	PRIORITA
		ANO	NE		
01					
02					
03					
04					
05					
06					<b>Priorita 2 Občanská vybavenost</b>
07					
08					
09					
010					<b>Priorita 3 Turistický ruch</b>
011					
012					
013					<b>Priorita 4 Životní prostředí</b>
014					<b>Priorita 5 Spolkový a komunitní život</b>
015					
016					

## SEZNAM OBRÁZKŮ

Obrázek č. 1 - Povrch a vodstvo Karlovarského kraje .....	18
Obrázek č. 2 - Obecní úřad Verušičky.....	30



### SEZNAM MAP

Mapa č. 1 - Administrativní členění Karlovarského kraje.....	11
Mapa č. 2 - Umístění obce Verušičky.....	12
Mapa č. 3 - Části obce Verušičky.....	13
Mapa č. 4 - Územní působnost MAS Vladař 2014-2020 .....	16
Mapa č. 5 - Doprava v okolí obce Verušičky .....	26

### SEZNAM TABULEK

Tabulka č. 1 - Základní informace o Karlovarském kraji.....	10
Tabulka č. 2 – Verušičky – základní informace .....	14
Tabulka č. 3 - Stav obyvatel v obci Verušičky .....	19
Tabulka č. 4 - Obyvatelstvo v obci Verušičky podle stupně vzdělání (Sčítání lidu, domu a bytu 2011) .....	20
Tabulka č. 5 - Ekonomicky aktivní obyvatelstvo a dojížd'ka do zaměstnání .....	21
Tabulka č. 6 - Podnikatelské subjekty v obci Verušičky k 31. 12. 2015 .....	22
Tabulka č. 7 – Vybrané údaje o nezaměstnanosti obec Verušičky.....	23
Tabulka č. 8 - Druhy pozemků v obci Verušičky .....	24
Tabulka č. 9 - Počty domů a bytů ve Verušičkách .....	28
Tabulka č. 10 - Instituce občanské vybavenosti v obci Verušičky.....	29
Tabulka č. 11 - Vzor projektového listu .....	38
Tabulka č. 12 - Databáze projektů .....	43

### SEZNAM GRAFŮ

Graf č. 1 - Vývoj počtu obyvatel v obci Verušičky v letech 1971-2015 .....	19
Graf č. 2 - Ekonomické subjekty v obci Verušičky k 31. 12. 2015.....	22
Graf č. 3 - Alokace ESI fondů mezi programy v období 2014-2020.....	40



### POUŽITÉ ZDROJE DAT

#### Informace z webových stránek:

[www.epusa.cz](http://www.epusa.cz) – elektronický portál územních samospráv

[www.risy.cz](http://www.risy.cz) – regionální informační servis

<http://rekos.psp.cz/> - Registr komunálních symbolů

[www.czso.cz](http://www.czso.cz) – Oficiální stránky Českého statistického úřadu

<http://portal.mpsv.cz> - Integrovaný portál Ministerstva práce a sociálních věcí

<https://www.google.cz/maps/> - Mapy Google umožňují vyhledat místní firmy, zobrazit mapy a najít trasy

<http://geoportal.jsdi.cz/> - Silniční a dálniční síť ČR k 1. 1. 2016

<http://www.kr-karlovarsky.cz/> - Oficiální stránky Karlovarského kraje

<http://www.vladar.cz/> - Oficiální stránky MAS Vladař, o.p.s.

<http://www.krusnehory.eu/> - Oficiální stránky Krušné hory

<http://www.zlutice.cz> – Oficiální web města Žlutice

#### Příspěvky na Wikipedii:

Verušičky. In: *Wikipedia: the free encyclopedia* [online]. San Francisco (CA): Wikimedia Foundation, 2001- [cit. 2017-03-01]. Dostupné z: <https://cs.wikipedia.org/wiki/M%C3%ADrov%C3%A1>

Karlovarský kraj. In: *Wikipedia: the free encyclopedia* [online]. San Francisco (CA): Wikimedia Foundation, 2001- [cit. 2017-03-01]. Dostupné z: [https://cs.wikipedia.org/wiki/Karlovarsk%C3%BD\\_kraj](https://cs.wikipedia.org/wiki/Karlovarsk%C3%BD_kraj)

#### Články, prezentace



ZICHÁČKOVÁ, Radka a Lenka ZAPLETALOVÁ. *Karlovarský kraj* [online]. [cit. 2016-10-11]. Dostupné z: <http://slideplayer.cz/slide/3057922/>

### Příspěvky na webech

*Charakteristika Karlovarského kraje* [online]. [cit. 2016-10-11]. Dostupné z: [https://www.czso.cz/csu/xk/charakteristika\\_karlovarskeho\\_kraje](https://www.czso.cz/csu/xk/charakteristika_karlovarskeho_kraje)

*Verušičky* [online]. [cit. 2017-03-06]. Dostupné z:

<https://www.mistopisy.cz/pruvodce/obec/69/verusicky/>

*Bez práce. Truckcentrum padlo.* [online]. [cit. 2017-03-06]. Dostupné z:

[http://karlovarsky.denik.cz/zpravy\\_region/bez-prace-truckcentrum-padlo-20150210.html](http://karlovarsky.denik.cz/zpravy_region/bez-prace-truckcentrum-padlo-20150210.html)

### Dokumenty

*Analýza rozvojových charakteristik a potenciálu Karlovarského kraje 2012.* [online]. [cit. 2016-10-11].

Dostupné z:

[http://www.krkarlovarsky.cz/region/Documents/P1\\_Analyza\\_PRKK\\_2x.pdf](http://www.krkarlovarsky.cz/region/Documents/P1_Analyza_PRKK_2x.pdf).

Zpracovatel: BergmanGroup.

TRATEGIE KOMUNITNĚ VEDENÉHO MÍSTNÍHO ROZVOJE MAS VLADAŘ PRO OBDOBÍ 2014 - 2020. [online]. [cit. 2017-03-06]. Dostupné z:

<http://www.vladar.cz/index.php/18-isu-2014-2020/333-pracovni-verze-strategie-komunitne-vedeneho-mistniho-rozvoje-mas-vladar-na-obdobi-2014-2020-k-31-8-2014>

*Zpráva o situaci na krajském trhu práce, o realizaci APZ v roce 2015 a strategie APZ pro rok 2016* [online]. [cit. 2016-10-11]. Dostupné z:

[https://portal.mpsv.cz/upcr/kp/kvk/statistiky/zprava\\_o\\_situaci\\_na\\_krajskem\\_trhu\\_prace\\_o\\_realizaci\\_apz\\_v\\_roce\\_2015\\_a\\_strategie\\_apz\\_pro\\_rok\\_2016\\_0.pdf](https://portal.mpsv.cz/upcr/kp/kvk/statistiky/zprava_o_situaci_na_krajskem_trhu_prace_o_realizaci_apz_v_roce_2015_a_strategie_apz_pro_rok_2016_0.pdf)

### Statistiky

*Statistický lexikon obcí České republiky 2013.* [online]. [cit. 2017-03-01]. Dostupné z:

<https://www.czso.cz/csu/czso/statisticky-lexikon-obci-2013-a8m6eyff20>



---

*Statistická ročenka Karlovarského kraje.* [online]. [cit. 2017-03-01]. Dostupné z:

<https://www.czso.cz/csu/czso/statisticka-rocenka-karlovarskeho-kraje-2015>

*Databáze demografických údajů za obce ČR.* [online]. [cit. 2017-03-01]. Dostupné z:

<https://www.czso.cz/csu/czso/databaze-demografickych-udaju-za-obce-cr>

*Statistiky nezaměstnanosti z územního hlediska.* [online]. [cit. 2017-03-01]. Dostupné z:

<https://portal.mpsv.cz/sz/stat/nz/uzem>